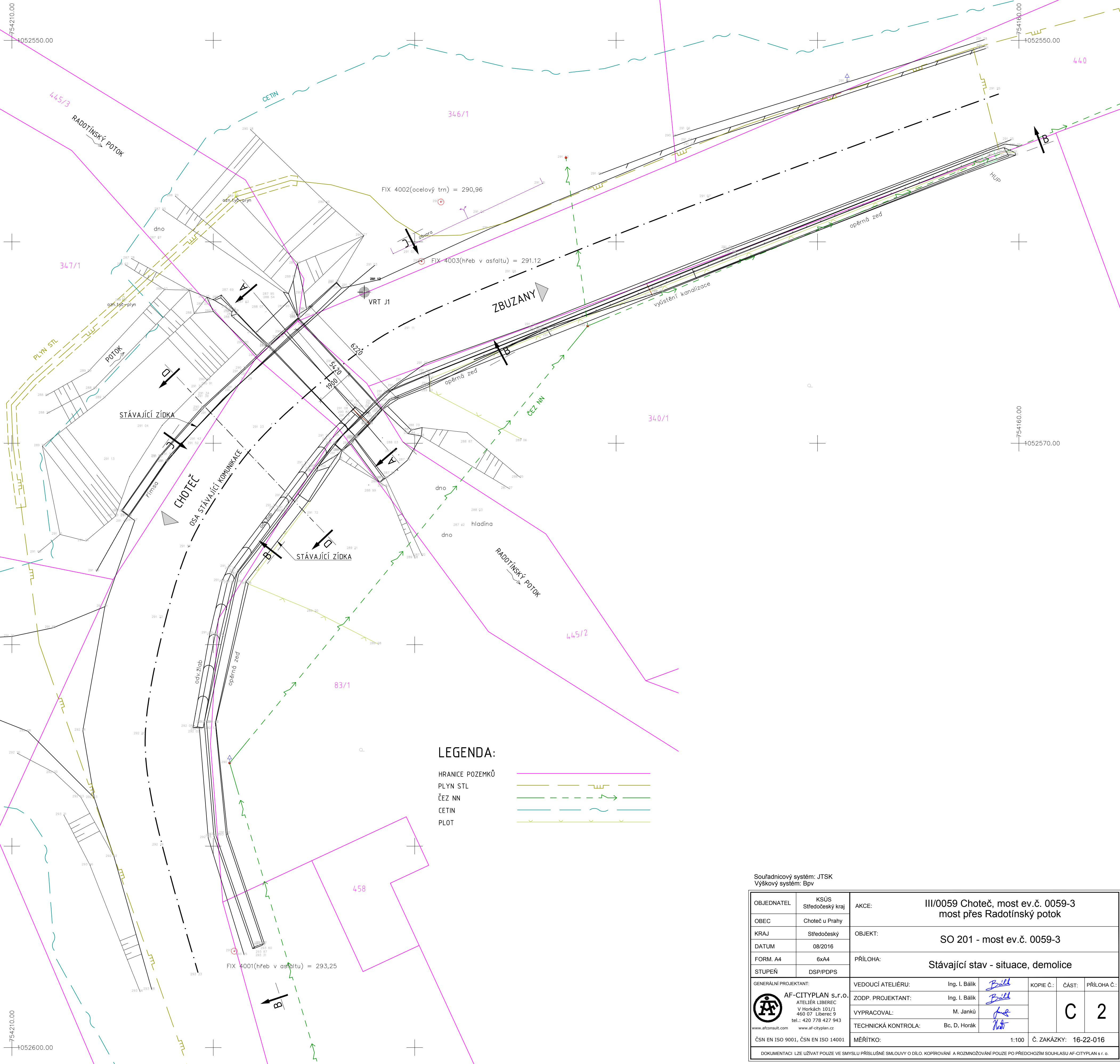
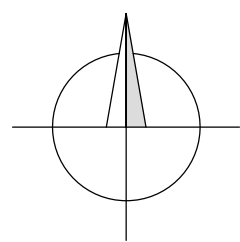
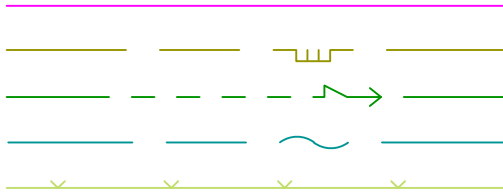


SITUACE 1:100




LEGENDA:

HRANICE POZEMKŮ  
PLYN STL  
ČEZ NN  
CETIN  
PLOT



Souřadnicový systém: JTSK  
Výškový systém: Bpv

OBJEDNATEL	KSÚS Středočeský kraj	AKCE:	III/0059 Choteč, most ev.č. 0059-3 most přes Radotínský potok		
OBEC	Choteč u Prahy	OBJEKT:	SO 201 - most ev.č. 0059-3		
KRAJ	Středočeský	PŘÍLOHA:	Stávající stav - situace, demolice		
DATUM	08/2016				
FORM. A4	6x A4				
STUPĚŇ	DSP/PDPS				
 <b>AF-CITYPLAN s.r.o.</b> ATELIER LIBEREC V Horkách 101/1 460 07 Liberec 9 tel.: 420 778 427 943 www.afconsult.com www.af-cityplan.cz		VEDOUcí ATELIERU:	Ing. I. Bálik	KOPIE Č.:	ČÁST:
		ZODP. PROJEKTANT:	Ing. I. Bálik		
		VYPRACOVAL:	M. Janků		
		TECHNICKÁ KONTROLA:	Bc. D. Horák		
ČSN EN ISO 9001, ČSN EN ISO 14001		MĚŘÍTKO:	1:100	Č. ZAKÁZKY:	16-22-016
DOKUMENTACI LZE UŽÍVAT POUZE VE SMYSLU PŘÍSLUŠNÉ SMLOUVY O DÍLO, KOPIROVÁNÍ A ROZMNOŽOVÁNÍ POUZE PO PŘEDCHOZÍM SOUHLASU AF-CITYPLAN s.r.o.					